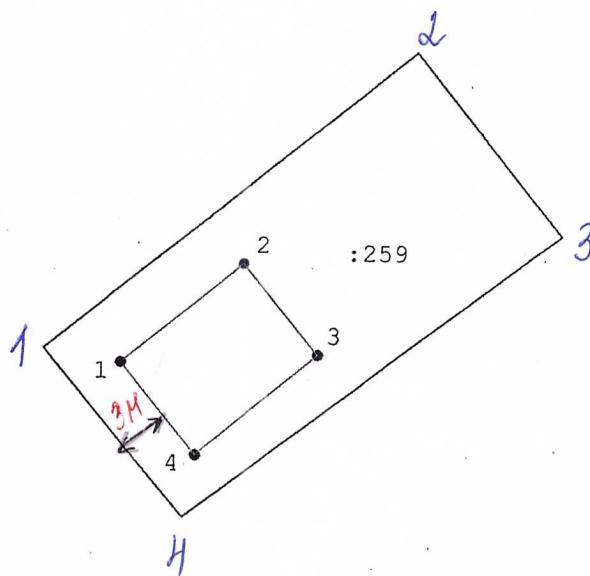







Схема расположения объекта недвижимости на земельном участке



Условные обозначения:

-  - Наземный контур объекта
-  1 - Характерная точка границы, сведения о которой позволяют однозначно определить ее положение на местности и ее обозначение
-  - Граница земельного участка
-  - Обозначение земельного участка

Выписка из Единого государственного реестра недвижимости об основных характеристиках и зарегистрированных правах на объект недвижимости
Описание местоположения земельного участка

Земельный участок			
вид объекта недвижимости			
Лист № 1 раздела 3	Всего листов раздела 3: 1	Всего разделов: 3	Всего листов выписки: 4
22.04.2025г. № КУВИ-001/2025-94410325			
Кадастровый номер:		43:38:280114:259	
План (чертеж, схема) земельного участка			
Масштаб 1:400	Условные обозначения:		
полное наименование должности		<div><p>ДОКУМЕНТ ПОДПИСАН ЭЛЕКТРОННОЙ ПОДПИСЬЮ Сертификат: 009F0BDC181A023B64597F1E2370BEF830 Владелец: ФЕДЕРАЛЬНАЯ СЛУЖБА ГОСУДАРСТВЕННОЙ РЕГИСТРАЦИИ, КАДАСТРА И КАРТОГРАФИИ Действителен с 02.08.2024 по 26.10.2025</p></div>	инициалы, фамилия