








Наименование объекта



УСЛОВНЫЕ ОБОЗНАЧЕНИЯ

- | | |
|---|---|
|  | Место допустимого размещения |
|  | Объекты капитального строительства (линейные) |
|  | Земельный участок ГПЗУ |
|  | Границы НП и МО |
|  | ЗОУНП (действующие) |
|  | Кадастровые кварталы |

Чертеж градостроительного плана земельного участка разработан на топографической основе, выполненной	Должность	ФИО	Подпись	Дата	№ РФ-43-4-38-1-01-2023-0022-0
	Исполнитель	Хаева И.В.		04.08.2023	
Чертеж градостроительного плана земельного участка разработан 04.08.2023					Российская Федерация, Кировская область, Юрьянский муниципальный район, Юрьянское городское поселение, пгт Юрья, ул. Октябрьская
					1. ЧЕРТЕЖ ГРАДОСТРОИТЕЛЬНОГО ПЛАНА ЗЕМЕЛЬНОГО УЧАСТКА
					Масштаб 1:500
					Лист 3
					Листов 9
					Кадастровый номер 43:38:280126-431 Площадь участка – 500 м²

